

**LEVANTAMENTO TÉCNICO
CONTROLADOR DE VELOCIDADE**

LEVANTAMENTO PARA O LOCAL DE INSTALAÇÃO DOS EQUIPAMENTOS
INDEPENDENTE DO SENTIDO DO FLUXO

1. IDENTIFICAÇÃO DO ÓRGÃO OU ENTIDADE COM CIRCUNSCRIÇÃO SOBRE A VIA

1.1	RAZÃO SOCIAL	SUPERINTENDÊNCIA EXECUTIVA DE MOBILIDADE URBANA DE JOÃO PESSOA
1.1	CNPJ	09.154.915/0001-26
1.1	MUNICÍPIO/UF	João Pessoa / PB

2. CARACTERÍSTICAS DO LOCAL/TRECHO DA VIA:

2.1	ENDEREÇO							
2.1.1	RODOVIA	<input type="text"/>	KM	<input type="text"/>	METROS	<input type="text"/>	MUNICÍPIO	JOÃO PESSOA / PB
2.1.1	LOGRADOURO	AV PRES. EPITACIO PESSOA (C_B) X R. JOÃO DOMINGOS					N	<input type="text"/>
	BAIRRO	MIRAMAR			MUNICÍPIO	João Pessoa / PB		

2.2 SENTIDO DO FLUXO FISCALIZADO

2.2.1	CRESCENTE	DE	<input type="text"/>	PARA	<input type="text"/>
2.2.2	DECRESCENTE	DE	CENTRO	PARA	BAIRRO
2.2.3	AMBOS	DE	<input type="text"/>	PARA	<input type="text"/>

2.3 CLASSIFICAÇÃO VIÁRIA (ART. 60 DO CTV.)

2.3.1	VIA URBANA:	TRANSITO RÁPIDO	<input type="checkbox"/>	ARTERIAL	<input checked="" type="checkbox"/>	COLETORA	<input type="checkbox"/>	LOCAL	<input type="checkbox"/>
2.3.2	VIA RURAL:			RODOVIA	<input type="checkbox"/>	ESTRADA	<input type="checkbox"/>		
2.3.3	VIA RURAL (COM CARACTERÍSTICA URBANA):			RODOVIA	<input type="checkbox"/>	ESTRADA	<input type="checkbox"/>		

2.4 TIPO DE VIA

2.4.1	PISTA PRINCIPAL:	<input checked="" type="checkbox"/>	2.4.2	PISTA LATERAL/MARGINAL:	<input type="checkbox"/>
-------	------------------	-------------------------------------	-------	-------------------------	--------------------------

2.5 TIPO DE PISTA

2.5.1	PISTA SIMPLES:	<input type="checkbox"/>	2.5.2	PISTA DUPLA:	<input checked="" type="checkbox"/>	2.5.2	PISTA MÚLTIPLA:	<input type="checkbox"/>
-------	----------------	--------------------------	-------	--------------	-------------------------------------	-------	-----------------	--------------------------

2.6	QUANTIDADE DE FAIXAS	<input type="text" value="3"/>
-----	----------------------	--------------------------------



**LEVANTAMENTO TÉCNICO
CONTROLADOR DE VELOCIDADE**

LEVANTAMENTO PARA O LOCAL DE INSTALAÇÃO DOS EQUIPAMENTOS
INDEPENDENTE DO SENTIDO DO FLUXO

2.7 GEOMETRIA DA VIA		
2.7.1 ACLIVE <input type="checkbox"/>	2.7.2 DECLIVE <input type="checkbox"/>	2.7.3 PLANO <input checked="" type="checkbox"/>
2.7.4 CURVA <input type="checkbox"/>	2.7.5 SINUOSA <input type="checkbox"/>	2.7.6 OUTRA <input type="checkbox"/> <input type="text"/>

2.8 VOLUME MÉDIO DIÁRIO DE VEÍCULOS (VMD)	<input type="text" value="6074"/>
--	-----------------------------------


2.9 TRÂNSITO DE VULNERÁVEIS		
2.9.1 CRIANÇAS <input checked="" type="checkbox"/>	2.9.2 PESSOAS COM DEFICIÊNCIA <input checked="" type="checkbox"/>	2.9.3 PEDESTRES <input checked="" type="checkbox"/>
2.9.4 CICLISTAS <input checked="" type="checkbox"/>	2.9.5 VEÍCULOS NÃO MOTORIZADOS <input checked="" type="checkbox"/>	2.9.6 ANIMAIS SELVAGENS <input type="checkbox"/>
2.9.7 OUTROS	<input type="text"/>	

2.10 OBRAS DE ARTE		
2.10.1 PASSARELA <input type="checkbox"/>	2.10.2 PASSAGEM SUBTERRÂNEA <input type="checkbox"/>	2.10.3 VIADUTO <input type="checkbox"/>
2.10.4 PONTE <input type="checkbox"/>	2.10.5 PÓRTICO <input type="checkbox"/>	2.10.6 LINHA FÉRREA <input type="checkbox"/>
2.10.7 OUTROS	<input type="text"/>	

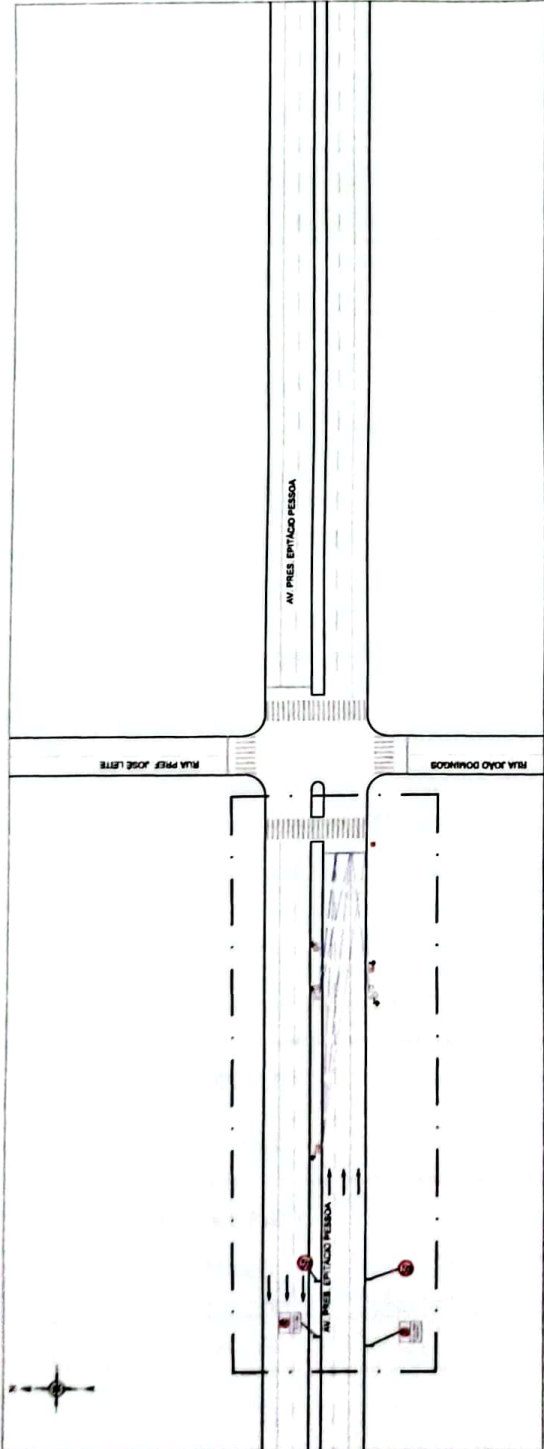
3. VELOCIDADE

3.1 VELOCIDADE REGULAMENTADA PARA O LOCAL OU TRECHO DE INSTALAÇÃO DO EQUIPAMENTO:	<input type="text" value="50"/> KM/H
3.1.1 DATA	<input type="text" value="18"/> <input type="text" value="3"/> <input type="text" value="2023"/>

7. AUTORIDADE DE TRÂNSITO COM CIRCUNSCRIÇÃO SOBRE A VIA

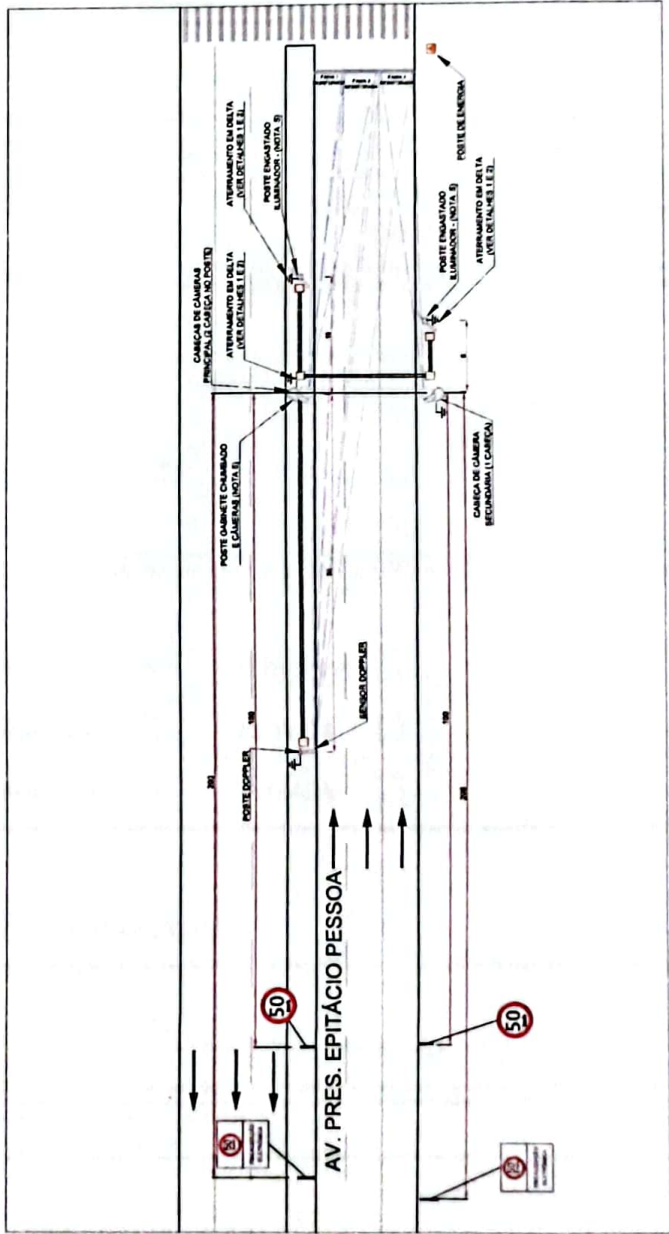
7.1 NOME	<input type="text" value="EXPEDITO LEITE DA SILVA FILHO"/>
7.2 MATRICULA Nº	<input type="text" value="03.680-2"/>
7.3 ASSINATURA	

PLOTAR EM CORES



Item	Descrição	Quantidade	Unidade	Valor Unitário (R\$)	Valor Total (R\$)
1
2
3
4
5
6
7
8
9
10
11
12
13
14
15
16
17
18
19
20
21
22
23
24
25
26
27
28
29
30
31
32
33
34
35
36
37
38
39
40
41
42
43
44
45
46
47
48
49
50

elo



Item	Descrição	Quantidade	Unidade	Valor Unitário (R\$)	Valor Total (R\$)
1
2
3
4
5
6
7
8
9
10
11
12
13
14
15
16
17
18
19
20
21
22
23
24
25
26
27
28
29
30
31
32
33
34
35
36
37
38
39
40
41
42
43
44
45
46
47
48
49
50